PALEO
Revue d'archéologie préhistorique
24 | 2012
Varia

Sommaire
Texte
Bibliographie des notices bibliographiques
Notes de fin de texte
Auteurs
Résumés des notices bibliographiques
Résumé de la notice bibliographique
Index
Table des illustrations
Table des matières
Plan détaillé
Texte intégral
Bibliographie
Notes de fin de texte
Auteurs
Résumés

Pour le développement de la méthode, il a semblé pertinent de se concentrer sur un site bien connu et documenté. Le choix s'est porté sur le site de Rillaton, situé à proximité de Bodmin, dans le Cornwall (Royaume-Uni). Ce site a fait l'objet de fouilles archéologiques importantes entre 1837 et 1838 (Bateman 1848), puis de nouvelles fouilles en 1919 (Peake 1919). Il est également bien documenté par des prospections géophysiques récentes (Gaffney et al. 2012). Ce site présente un tumulus de forme circulaire, d'un diamètre d'environ 30 m et d'une hauteur de 3 m (fig. 1).

Figure 1 : Photographie du tumulus de Rillaton (cliché : Cyril Marcigny, 2014).

3.3 | Caractérisation type-morphologique des grounds du Rocher du Rillaton

Les appellations sont tirées de Tonquet, et al. 2011.

Bruni sur grilloches 350-0 (fig. 1).

Figure 2 : Grilles magnétiques différentes (en colonne horizontale) des mesures effectuées sur le tumulus de Rillaton (Cornwall, Royaume-Uni). De gauche à droite : données brutes, données traitées, et données traitées avec les anomalies dipolaires supprimées. De haut en bas : données acquises avec un magnétomètre à vapeur de césium (Geoscan Research FM256), données acquises avec un magnétomètre à vapeur de césium (Bartington Grad601-2), données acquises avec un magnétomètre à vapeur de césium (Geoscan Research FM256) et données acquises avec un magnétomètre à vapeur de césium (Bartington Grad601-2). Les différentes mesures ont été réalisées par Stephen Leach (Historic England) et Jörg Linford (Archaeological Prospection Services of Southampton Ltd) en 2012 (Gaffney et al. 2012). Les données ont été traitées par Jörg Linford (Archaeological Prospection Services of Southampton Ltd) en 2012 (Gaffney et al. 2012). Les données ont été traitées par Jörg Linford (Archaeological Prospection Services of Southampton Ltd) en 2012 (Gaffney et al. 2012). Les données ont été traitées par Jörg Linford (Archaeological Prospection Services of Southampton Ltd) en 2012 (Gaffney et al. 2012).

Figure 3 : Grilles magnétiques différentes (en colonne horizontale) des mesures effectuées sur le tumulus de Rillaton (Cornwall, Royaume-Uni). De gauche à droite : données brutes, données traitées, et données traitées avec les anomalies dipolaires supprimées. De haut en bas : données acquises avec un magnétomètre à vapeur de césium (Geoscan Research FM256), données acquises avec un magnétomètre à vapeur de césium (Bartington Grad601-2), données acquises avec un magnétomètre à vapeur de césium (Geoscan Research FM256) et données acquises avec un magnétomètre à vapeur de césium (Bartington Grad601-2). Les différentes mesures ont été réalisées par Stephen Leach (Historic England) et Jörg Linford (Archaeological Prospection Services of Southampton Ltd) en 2012 (Gaffney et al. 2012). Les données ont été traitées par Jörg Linford (Archaeological Prospection Services of Southampton Ltd) en 2012 (Gaffney et al. 2012). Les données ont été traitées par Jörg Linford (Archaeological Prospection Services of Southampton Ltd) en 2012 (Gaffney et al. 2012). Les données ont été traitées par Jörg Linford (Archaeological Prospection Services of Southampton Ltd) en 2012 (Gaffney et al. 2012).

Figure 4 : Grilles magnétiques différentes (en colonne horizontale) des mesures effectuées sur le tumulus de Rillaton (Cornwall, Royaume-Uni). De gauche à droite : données brutes, données traitées, et données traitées avec les anomalies dipolaires supprimées. De haut en bas : données acquises avec un magnétomètre à vapeur de césium (Geoscan Research FM256), données acquises avec un magnétomètre à vapeur de césium (Bartington Grad601-2), données acquises avec un magnétomètre à vapeur de césium (Geoscan Research FM256) et données acquises avec un magnétomètre à vapeur de césium (Bartington Grad601-2). Les différentes mesures ont été réalisées par Stephen Leach (Historic England) et Jörg Linford (Archaeological Prospection Services of Southampton Ltd) en 2012 (Gaffney et al. 2012). Les données ont été traitées par Jörg Linford (Archaeological Prospection Services of Southampton Ltd) en 2012 (Gaffney et al. 2012). Les données ont été traitées par Jörg Linford (Archaeological Prospection Services of Southampton Ltd) en 2012 (Gaffney et al. 2012). Les données ont été traitées par Jörg Linford (Archaeological Prospection Services of Southampton Ltd) en 2012 (Gaffney et al. 2012).

Figure 5 : Grilles magnétiques différentes (en colonne horizontale) des mesures effectuées sur le tumulus de Rillaton (Cornwall, Royaume-Uni). De gauche à droite : données brutes, données traitées, et données traitées avec les anomalies dipolaires supprimées. De haut en bas : données acquises avec un magnétomètre à vapeur de césium (Geoscan Research FM256), données acquises avec un magnétomètre à vapeur de césium (Bartington Grad601-2), données acquises avec un magnétomètre à vapeur de césium (Geoscan Research FM256) et données acquises avec un magnétomètre à vapeur de césium (Bartington Grad601-2). Les différentes mesures ont été réalisées par Stephen Leach (Historic England) et Jörg Linford (Archaeological Prospection Services of Southampton Ltd) en 2012 (Gaffney et al. 2012). Les données ont été traitées par Jörg Linford (Archaeological Prospection Services of Southampton Ltd) en 2012 (Gaffney et al. 2012). Les données ont été traitées par Jörg Linford (Archaeological Prospection Services of Southampton Ltd) en 2012 (Gaffney et al. 2012). Les données ont été traitées par Jörg Linford (Archaeological Prospection Services of Southampton Ltd) en 2012 (Gaffney et al. 2012).

Figure 6 : Grilles magnétiques différentes (en colonne horizontale) des mesures effectuées sur le tumulus de Rillaton (Cornwall, Royaume-Uni). De gauche à droite : données brutes, données traitées, et données traitées avec les anomalies dipolaires supprimées. De haut en bas : données acquises avec un magnétomètre à vapeur de césium (Geoscan Research FM256), données acquises avec un magnétomètre à vapeur de césium (Bartington Grad601-2), données acquises avec un magnétomètre à vapeur de césium (Geoscan Research FM256) et données acquises avec un magnétomètre à vapeur de césium (Bartington Grad601-2). Les différentes mesures ont été réalisées par Stephen Leach (Historic England) et Jörg Linford (Archaeological Prospection Services of Southampton Ltd) en 2012 (Gaffney et al. 2012). Les données ont été traitées par Jörg Linford (Archaeological Prospection Services of Southampton Ltd) en 2012 (Gaffney et al. 2012). Les données ont été traitées par Jörg Linford (Archaeological Prospection Services of Southampton Ltd) en 2012 (Gaffney et al. 2012). Les données ont été traitées par Jörg Linford (Archaeological Prospection Services of Southampton Ltd) en 2012 (Gaffney et al. 2012).

Figure 7 : Grilles magnétiques différentes (en colonne horizontale) des mesures effectuées sur le tumulus de Rillaton (Cornwall, Royaume-Uni). De gauche à droite : données brutes, données traitées, et données traitées avec les anomalies dipolaires supprimées. De haut en bas : données acquises avec un magnétomètre à vapeur de césium (Geoscan Research FM256), données acquises avec un magnétomètre à vapeur de césium (Bartington Grad601-2), données acquises avec un magnétomètre à vapeur de césium (Geoscan Research FM256) et données acquises avec un magnétomètre à vapeur de césium (Bartington Grad601-2). Les différentes mesures ont été réalisées par Stephen Leach (Historic England) et Jörg Linford (Archaeological Prospection Services of Southampton Ltd) en 2012 (Gaffney et al. 2012). Les données ont été traitées par Jörg Linford (Archaeological Prospection Services of Southampton Ltd) en 2012 (Gaffney et al. 2012). Les données ont été traitées par Jörg Linford (Archaeological Prospection Services of Southampton Ltd) en 2012 (Gaffney et al. 2012). Les données ont été traitées par Jörg Linford (Archaeological Prospection Services of Southampton Ltd) en 2012 (Gaffney et al. 2012).



Figure 8 : Grilles magnétiques différentes (en colonne horizontale) des mesures effectuées sur le tumulus de Rillaton (Cornwall, Royaume-Uni). De gauche à droite : données brutes, données traitées, et données traitées avec les anomalies dipolaires supprimées. De haut en bas : données acquises avec un magnétomètre à vapeur de césium (Geoscan Research FM256), données acquises avec un magnétomètre à vapeur de césium (Bartington Grad601-2), données acquises avec un magnétomètre à vapeur de césium (Geoscan Research FM256) et données acquises avec un magnétomètre à vapeur de césium (Bartington Grad601-2). Les différentes mesures ont été réalisées par Stephen Leach (Historic England) et Jörg Linford (Archaeological Prospection Services of Southampton Ltd) en 2012 (Gaffney et al. 2012). Les données ont été traitées par Jörg Linford (Archaeological Prospection Services of Southampton Ltd) en 2012 (Gaffney et al. 2012). Les données ont été traitées par Jörg Linford (Archaeological Prospection Services of Southampton Ltd) en 2012 (Gaffney et al. 2012). Les données ont été traitées par Jörg Linford (Archaeological Prospection Services of Southampton Ltd) en 2012 (Gaffney et al. 2012).



Figure 9 : Grilles magnétiques différentes (en colonne horizontale) des mesures effectuées sur le tumulus de Rillaton (Cornwall, Royaume-Uni). De gauche à droite : données brutes, données traitées, et données traitées avec les anomalies dipolaires supprimées. De haut en bas : données acquises avec un magnétomètre à vapeur de césium (Geoscan Research FM256), données acquises avec un magnétomètre à vapeur de césium (Bartington Grad601-2), données acquises avec un magnétomètre à vapeur de césium (Geoscan Research FM256) et données acquises avec un magnétomètre à vapeur de césium (Bartington Grad601-2). Les différentes mesures ont été réalisées par Stephen Leach (Historic England) et Jörg Linford (Archaeological Prospection Services of Southampton Ltd) en 2012 (Gaffney et al. 2012). Les données ont été traitées par Jörg Linford (Archaeological Prospection Services of Southampton Ltd) en 2012 (Gaffney et al. 2012). Les données ont été traitées par Jörg Linford (Archaeological Prospection Services of Southampton Ltd) en 2012 (Gaffney et al. 2012). Les données ont été traitées par Jörg Linford (Archaeological Prospection Services of Southampton Ltd) en 2012 (Gaffney et al. 2012).

Figure 10 : Grilles magnétiques différentes (en colonne horizontale) des mesures effectuées sur le tumulus de Rillaton (Cornwall, Royaume-Uni). De gauche à droite : données brutes, données traitées, et données traitées avec les anomalies dipolaires supprimées. De haut en bas : données acquises avec un magnétomètre à vapeur de césium (Geoscan Research FM256), données acquises avec un magnétomètre à vapeur de césium (Bartington Grad601-2), données acquises avec un magnétomètre à vapeur de césium (Geoscan Research FM256) et données acquises avec un magnétomètre à vapeur de césium (Bartington Grad601-2). Les différentes mesures ont été réalisées par Stephen Leach (Historic England) et Jörg Linford (Archaeological Prospection Services of Southampton Ltd) en 2012 (Gaffney et al. 2012). Les données ont été traitées par Jörg Linford (Archaeological Prospection Services of Southampton Ltd) en 2012 (Gaffney et al. 2012). Les données ont été traitées par Jörg Linford (Archaeological Prospection Services of Southampton Ltd) en 2012 (Gaffney et al. 2012). Les données ont été traitées par Jörg Linford (Archaeological Prospection Services of Southampton Ltd) en 2012 (Gaffney et al. 2012).

Figure 11 : Grilles magnétiques différentes (en colonne horizontale) des mesures effectuées sur le tumulus de Rillaton (Cornwall, Royaume-Uni). De gauche à droite : données brutes, données traitées, et données traitées avec les anomalies dipolaires supprimées. De haut en bas : données acquises avec un magnétomètre à vapeur de césium (Geoscan Research FM256), données acquises avec un magnétomètre à vapeur de césium (Bartington Grad601-2), données acquises avec un magnétomètre à vapeur de césium (Geoscan Research FM256) et données acquises avec un magnétomètre à vapeur de césium (Bartington Grad601-2). Les différentes mesures ont été réalisées par Stephen Leach (Historic England) et Jörg Linford (Archaeological Prospection Services of Southampton Ltd) en 2012 (Gaffney et al. 2012). Les données ont été traitées par Jörg Linford (Archaeological Prospection Services of Southampton Ltd) en 2012 (Gaffney et al. 2012). Les données ont été traitées par Jörg Linford (Archaeological Prospection Services of Southampton Ltd) en 2012 (Gaffney et al. 2012). Les données ont été traitées par Jörg Linford (Archaeological Prospection Services of Southampton Ltd) en 2012 (Gaffney et al. 2012).

Figure 12 : Grilles magnétiques différentes (en colonne horizontale) des mesures effectuées sur le tumulus de Rillaton (Cornwall, Royaume-Uni). De gauche à droite : données brutes, données traitées, et données traitées avec les anomalies dipolaires supprimées. De haut en bas : données acquises avec un magnétomètre à vapeur de césium (Geoscan Research FM256), données acquises avec un magnétomètre à vapeur de césium (Bartington Grad601-2), données acquises avec un magnétomètre à vapeur de césium (Geoscan Research FM256) et données acquises avec un magnétomètre à vapeur de césium (Bartington Grad601-2). Les différentes mesures ont été réalisées par Stephen Leach (Historic England) et Jörg Linford (Archaeological Prospection Services of Southampton Ltd) en 2012 (Gaffney et al. 2012). Les données ont été traitées par Jörg Linford (Archaeological Prospection Services of Southampton Ltd) en 2012 (Gaffney et al. 2012). Les données ont été traitées par Jörg Linford (Archaeological Prospection Services of Southampton Ltd) en 2012 (Gaffney et al. 2012). Les données ont été traitées par Jörg Linford (Archaeological Prospection Services of Southampton Ltd) en 2012 (Gaffney et al. 2012).



Figure 13 : Grilles magnétiques différentes (en colonne horizontale) des mesures effectuées sur le tumulus de Rillaton (Cornwall, Royaume-Uni). De gauche à droite : données brutes, données traitées, et données traitées avec les anomalies dipolaires supprimées. De haut en bas : données acquises avec un magnétomètre à vapeur de césium (Geoscan Research FM256), données acquises avec un magnétomètre à vapeur de césium (Bartington Grad601-2), données acquises avec un magnétomètre à vapeur de césium (Geoscan Research FM256) et données acquises avec un magnétomètre à vapeur de césium (Bartington Grad601-2). Les différentes mesures ont été réalisées par Stephen Leach (Historic England) et Jörg Linford (Archaeological Prospection Services of Southampton Ltd) en 2012 (Gaffney et al. 2012). Les données ont été traitées par Jörg Linford (Archaeological Prospection Services of Southampton Ltd) en 2012 (Gaffney et al. 2012). Les données ont été traitées par Jörg Linford (Archaeological Prospection Services of Southampton Ltd) en 2012 (Gaffney et al. 2012). Les données ont été traitées par Jörg Linford (Archaeological Prospection Services of Southampton Ltd) en 2012 (Gaffney et al. 2012).



Figure 14 : Grilles magnétiques différentes (en colonne horizontale) des mesures effectuées sur le tumulus de Rillaton (Cornwall, Royaume-Uni). De gauche à droite : données brutes, données traitées, et données traitées avec les anomalies dipolaires supprimées. De haut en bas : données acquises avec un magnétomètre à vapeur de césium (Geoscan Research FM256), données acquises avec un magnétomètre à vapeur de césium (Bartington Grad601-2), données acquises avec un magnétomètre à vapeur de césium (Geoscan Research FM256) et données acquises avec un magnétomètre à vapeur de césium (Bartington Grad601-2). Les différentes mesures ont été réalisées par Stephen Leach (Historic England) et Jörg Linford (Archaeological Prospection Services of Southampton Ltd) en 2012 (Gaffney et al. 2012). Les données ont été traitées par Jörg Linford (Archaeological Prospection Services of Southampton Ltd) en 2012 (Gaffney et al. 2012). Les données ont été traitées par Jörg Linford (Archaeological Prospection Services of Southampton Ltd) en 2012 (Gaffney et al. 2012). Les données ont été traitées par Jörg Linford (Archaeological Prospection Services of Southampton Ltd) en 2012 (Gaffney et al. 2012).

Figure 15 : Grilles magnétiques différentes (en colonne horizontale) des mesures effectuées sur le tumulus de Rillaton (Cornwall, Royaume-Uni). De gauche à droite : données brutes, données traitées, et données traitées avec les anomalies dipolaires supprimées. De haut en bas : données acquises avec un magnétomètre à vapeur de césium (Geoscan Research FM256), données acquises avec un magnétomètre à vapeur de césium (Bartington Grad601-2), données acquises avec un magnétomètre à vapeur de césium (Geoscan Research FM256) et données acquises avec un magnétomètre à vapeur de césium (Bartington Grad601-2). Les différentes mesures ont été réalisées par Stephen Leach (Historic England) et Jörg Linford (Archaeological Prospection Services of Southampton Ltd) en 2012 (Gaffney et al. 2012). Les données ont été traitées par Jörg Linford (Archaeological Prospection Services of Southampton Ltd) en 2012 (Gaffney et al. 2012). Les données ont été traitées par Jörg Linford (Archaeological Prospection Services of Southampton Ltd) en 2012 (Gaffney et al. 2012). Les données ont été traitées par Jörg Linford (Archaeological Prospection Services of Southampton Ltd) en 2012 (Gaffney et al. 2012).

Figure 16 : Grilles magnétiques différentes (en colonne horizontale) des mesures effectuées sur le tumulus de Rillaton (Cornwall, Royaume-Uni). De gauche à droite : données brutes, données traitées, et données traitées avec les anomalies dipolaires supprimées. De haut en bas : données acquises avec un magnétomètre à vapeur de césium (Geoscan Research FM256), données acquises avec un magnétomètre à vapeur de césium (Bartington Grad601-2), données acquises avec un magnétomètre à vapeur de césium (Geoscan Research FM256) et données acquises avec un magnétomètre à vapeur de césium (Bartington Grad601-2). Les différentes mesures ont été réalisées par Stephen Leach (Historic England) et Jörg Linford (Archaeological Prospection Services of Southampton Ltd) en 2012 (Gaffney et al. 2012). Les données ont été traitées par Jörg Linford (Archaeological Prospection Services of Southampton Ltd) en 2012 (Gaffney et al. 2012). Les données ont été traitées par Jörg Linford (Archaeological Prospection Services of Southampton Ltd) en 2012 (Gaffney et al. 2012). Les données ont été traitées par Jörg Linford (Archaeological Prospection Services of Southampton Ltd) en 2012 (Gaffney et al. 2012).

Figure 17 : Grilles magnétiques différentes (en colonne horizontale) des mesures effectuées sur le tumulus de Rillaton (Cornwall, Royaume-Uni). De gauche à droite : données brutes, données traitées, et données traitées avec les anomalies dipolaires supprimées. De haut en bas : données acquises avec un magnétomètre à vapeur de césium (Geoscan Research FM256), données acquises avec un magnétomètre à vapeur de césium (Bartington Grad601-2), données acquises avec un magnétomètre à vapeur de césium (Geoscan Research FM256) et données acquises avec un magnétomètre à vapeur de césium (Bartington Grad601-2). Les différentes mesures ont été réalisées par Stephen Leach (Historic England) et Jörg Linford (Archaeological Prospection Services of Southampton Ltd) en 2012 (Gaffney et al. 2012). Les données ont été traitées par Jörg Linford (Archaeological Prospection Services of Southampton Ltd) en 2012 (Gaffney et al. 2012). Les données ont été traitées par Jörg Linford (Archaeological Prospection Services of Southampton Ltd) en 2012 (Gaffney et al. 2012). Les données ont été traitées par Jörg Linford (Archaeological Prospection Services of Southampton Ltd) en 2012 (Gaffney et al. 2012).

Figure 18 : Grilles magnétiques différentes (en colonne horizontale) des mesures effectuées sur le tumulus de Rillaton (Cornwall, Royaume-Uni). De gauche à droite : données brutes, données traitées, et données traitées avec les anomalies dipolaires supprimées. De haut en bas : données acquises avec un magnétomètre à vapeur de césium (Geoscan Research FM256), données acquises avec un magnétomètre à vapeur de césium (Bartington Grad601-2), données acquises avec un magnétomètre à vapeur de césium (Geoscan Research FM256) et données acquises avec un magnétomètre à vapeur de césium (Bartington Grad601-2). Les différentes mesures ont été réalisées par Stephen Leach (Historic England) et Jörg Linford (Archaeological Prospection Services of Southampton Ltd) en 2012 (Gaffney et al. 2012). Les données ont été traitées par Jörg Linford (Archaeological Prospection Services of Southampton Ltd) en 2012 (Gaffney et al. 2012). Les données ont été traitées par Jörg Linford (Archaeological Prospection Services of Southampton Ltd) en 2012 (Gaffney et al. 2012). Les données ont été traitées par Jörg Linford (Archaeological Prospection Services of Southampton Ltd) en 2012 (Gaffney et al. 2012).

Figure 19 : Grilles magnétiques différentes (en colonne horizontale) des mesures effectuées sur le tumulus de Rillaton (Cornwall, Royaume-Uni). De gauche à droite : données brutes, données traitées, et données traitées avec les anomalies dipolaires supprimées. De haut en bas : données acquises avec un magnétomètre à vapeur de césium (Geoscan Research FM256), données acquises avec un magnétomètre à vapeur de césium (Bartington Grad601-2), données acquises avec un magnétomètre à vapeur de césium (Geoscan Research FM256) et données acquises avec un magnétomètre à vapeur de césium (Bartington Grad601-2). Les différentes mesures ont été réalisées par Stephen Leach (Historic England) et Jörg Linford (Archaeological Prospection Services of Southampton Ltd) en 2012 (Gaffney et al. 2012). Les données ont été traitées par Jörg Linford (Archaeological Prospection Services of Southampton Ltd) en 2012 (Gaffney et al. 2012). Les données ont été traitées par Jörg Linford (Archaeological Prospection Services of Southampton Ltd) en 2012 (Gaffney et al. 2012). Les données ont été traitées par Jörg Linford (Archaeological Prospection Services of Southampton Ltd) en 2012 (Gaffney et al. 2012).



Figure 20 : Grilles magnétiques différentes (en colonne horizontale) des mesures effectuées sur le tumulus de Rillaton (Cornwall, Royaume-Uni). De gauche à droite : données brutes, données traitées, et données traitées avec les anomalies dipolaires supprimées. De haut en bas : données acquises avec un magnétomètre à vapeur de césium (Geoscan Research FM256), données acquises avec un magnétomètre à vapeur de césium (Bartington Grad601-2), données acquises avec un magnétomètre à vapeur de césium (Geoscan Research FM256) et données acquises avec un magnétomètre à vapeur de césium (Bartington Grad601-2). Les différentes mesures ont été réalisées par Stephen Leach (Historic England) et Jörg Linford (Archaeological Prospection Services of Southampton Ltd) en 2012 (Gaffney et al. 2012). Les données ont été traitées par Jörg Linford (Archaeological Prospection Services of Southampton Ltd) en 2012 (Gaffney et al. 2012). Les données ont été traitées par Jörg Linford (Archaeological Prospection Services of Southampton Ltd) en 2012 (Gaffney et al. 2012). Les données ont été traitées par Jörg Linford (Archaeological Prospection Services of Southampton Ltd) en 2012 (Gaffney et al. 2012).

Figure 21 : Grilles magnétiques différentes (en colonne horizontale) des mesures effectuées sur le tumulus de Rillaton (Cornwall, Royaume-Uni). De gauche à droite : données brutes, données traitées, et données traitées avec les anomalies dipolaires supprimées. De haut en bas : données acquises avec un magnétomètre à vapeur de césium (Geoscan Research FM256), données acquises avec un magnétomètre à vapeur de césium (Bartington Grad601-2), données acquises avec un magnétomètre à vapeur de césium (Geoscan Research FM256) et données acquises avec un magnétomètre à vapeur de césium (Bartington Grad601-2). Les différentes mesures ont été réalisées par Stephen Leach (Historic England) et Jörg Linford (Archaeological Prospection Services of Southampton Ltd) en 2012 (Gaffney et al. 2012). Les données ont été traitées par Jörg Linford (Archaeological Prospection Services of Southampton Ltd) en 2012 (Gaffney et al. 2012). Les données ont été traitées par Jörg Linford (Archaeological Prospection Services of Southampton Ltd) en 2012 (Gaffney et al. 2012). Les données ont été traitées par Jörg Linford (Archaeological Prospection Services of Southampton Ltd) en 2012 (Gaffney et al. 2012).

Figure 22 : Grilles magnétiques différentes (en colonne horizontale) des mesures effectuées sur le tumulus de Rillaton (Cornwall, Royaume-Uni). De gauche à droite : données brutes, données traitées, et données traitées avec les anomalies dipolaires supprimées. De haut en bas : données acquises avec un magnétomètre à vapeur de césium (Geoscan Research FM256), données acquises avec un magnétomètre à vapeur de césium (Bartington Grad601-2), données acquises avec un magnétomètre à vapeur de césium (Geoscan Research FM256) et données acquises avec un magnétomètre à vapeur de césium (Bartington Grad601-2). Les différentes mesures ont été réalisées par Stephen Leach (Historic England) et Jörg Linford (Archaeological Prospection Services of Southampton Ltd) en 2012 (Gaffney et al. 2012). Les données ont été traitées par Jörg Linford (Archaeological Prospection Services of Southampton Ltd) en 2012 (Gaffney et al. 2012). Les données ont été traitées par Jörg Linford (Archaeological Prospection Services of Southampton Ltd) en 2012 (Gaffney et al. 2012). Les données ont été traitées par Jörg Linford (Archaeological Prospection Services of Southampton Ltd) en 2012 (Gaffney et al. 2012).

Figure 23 : Grilles magnétiques différentes (en colonne horizontale) des mesures effectuées sur le tumulus de Rillaton (Cornwall, Royaume-Uni). De gauche à droite : données brutes, données traitées, et données traitées avec les anomalies dipolaires supprimées. De haut en bas : données acquises avec un magnétomètre à vapeur de césium (Geoscan Research FM256), données acquises avec un magnétomètre à vapeur de césium (Bartington Grad601-2), données acquises avec un magnétomètre à vapeur de césium (Geoscan Research FM256) et données acquises avec un magnétomètre à vapeur de césium (Bartington Grad601-2). Les différentes mesures ont été réalisées par Stephen Leach (Historic England) et Jörg Linford (Archaeological Prospection Services of Southampton Ltd) en 2012 (Gaffney et al. 2012). Les données ont été traitées par Jörg Linford (Archaeological Prospection Services of Southampton Ltd) en 2012 (Gaffney et al. 2012). Les données ont été traitées par Jörg Linford (Archaeological Prospection Services of Southampton Ltd) en 2012 (Gaffney et al. 2012). Les données ont été traitées par Jörg Linford (Archaeological Prospection Services of Southampton Ltd) en 2012 (Gaffney et al. 2012).

Figure 24 : Grilles magnétiques différentes (en colonne horizontale) des mesures effectuées sur le tumulus de Rillaton (Cornwall, Royaume-Uni). De gauche à droite : données brutes, données traitées, et données traitées avec les anomalies dipolaires supprimées. De haut en bas : données acquises avec un magnétomètre à vapeur de césium (Geoscan Research FM256), données acquises avec un magnétomètre à vapeur de césium (Bartington Grad601-2), données acquises avec un magnétomètre à vapeur de césium (Geoscan Research FM256) et données acquises avec un magnétomètre à vapeur de césium (Bartington Grad601-2). Les différentes mesures ont été réalisées par Stephen Leach (Historic England) et Jörg Linford (Archaeological Prospection Services of Southampton Ltd) en 2012 (Gaffney et al. 2012). Les données ont été traitées par Jörg Linford (Archaeological Prospection Services of Southampton Ltd) en 2012 (Gaffney et al. 2012). Les données ont été traitées par Jörg Linford (Archaeological Prospection Services of Southampton Ltd) en 2012 (Gaffney et al. 2012). Les données ont été traitées par Jörg Linford (Archaeological Prospection Services of Southampton Ltd) en 2012 (Gaffney et al. 2012).

Figure 25 : Grilles magnétiques différentes (en colonne horizontale) des mesures effectuées sur le tumulus de Rillaton (Cornwall, Royaume-Uni). De gauche à droite : données brutes, données traitées, et données traitées avec les anomalies dipolaires supprimées. De haut en bas : données acquises avec un magnétomètre à vapeur de césium (Geoscan Research FM256), données acquises avec un magnétomètre à vapeur de césium (Bartington Grad601-2), données acquises avec un magnétomètre à vapeur de césium (Geoscan Research FM256) et données acquises avec un magnétomètre à vapeur de césium (Bartington Grad601-2). Les différentes mesures ont été réalisées par Stephen Leach (Historic England) et Jörg Linford (Archaeological Prospection Services of Southampton Ltd) en 2012 (Gaffney et al. 2012). Les données ont été traitées par Jörg Linford (Archaeological Prospection Services of Southampton Ltd) en 2012 (Gaffney et al. 2012). Les données ont été traitées par Jörg Linford (Archaeological Prospection Services of Southampton Ltd) en 2012 (Gaffney et al. 2012). Les données ont été traitées par Jörg Linford (Archaeological Prospection Services of Southampton Ltd) en 2012 (Gaffney et al. 2012).

Figure 26 : Grilles magnétiques différentes (en colonne horizontale) des mesures effectuées sur le tumulus de Rillaton (Cornwall, Royaume-Uni). De gauche à droite : données brutes, données traitées, et données traitées avec les anomalies dipolaires supprimées. De haut en bas : données acquises avec un magnétomètre à vapeur de césium (Geoscan Research FM256), données acquises avec un magnétomètre à vapeur de césium (Bartington Grad601-2), données acquises avec un magnétomètre à vapeur de césium (Geoscan Research FM256) et données acquises avec un magnétomètre à vapeur de césium (Bartington Grad601-2). Les différentes mesures ont été réalisées par Stephen Leach (Historic England) et Jörg Linford (Archaeological Prospection Services of Southampton Ltd) en 2012 (Gaffney et al. 2012). Les données ont été traitées par Jörg Linford (Archaeological Prospection Services of Southampton Ltd) en 2012 (Gaffney et al. 2012). Les données ont été traitées par Jörg Linford (Archaeological Prospection Services of Southampton Ltd) en 2012 (Gaffney et al. 2012). Les données ont été traitées par Jörg Linford (Archaeological Prospection Services of Southampton Ltd) en 2012 (Gaffney et al. 2012).

Figure 27 : Grilles magnétiques différentes (en colonne horizontale) des mesures effectuées sur le tumulus de Rillaton (Cornwall, Royaume-Uni). De gauche à droite : données brutes, données traitées, et données traitées avec les anomalies dipolaires supprimées. De haut en bas : données acquises avec un magnétomètre à vapeur de césium (Geoscan Research FM256), données acquises avec un magnétomètre à vapeur de césium (Bartington Grad601-2), données acquises avec un magnétomètre à vapeur de césium (Geoscan Research FM256) et données acquises avec un magnétomètre à vapeur de césium (Bartington Grad601-2). Les différentes mesures ont été réalisées par Stephen Leach (Historic England) et Jörg Linford (Archaeological Prospection Services of Southampton Ltd) en 2012 (Gaffney et al. 2012). Les données ont été traitées par Jörg Linford (Archaeological Prospection Services of Southampton Ltd) en 2012 (Gaffney et al. 2012). Les données ont été traitées par Jörg Linford (Archaeological Prospection Services of Southampton Ltd) en 2012 (Gaffney et al. 2012). Les données ont été traitées par Jörg Linford (Archaeological Prospection Services of Southampton Ltd) en 2012 (Gaffney et al. 2012).

Figure 28 : Grilles magnétiques différentes (en colonne horizontale) des mesures effectuées sur le tumulus de Rillaton (Cornwall, Royaume-Uni). De gauche à droite : données brutes, données traitées, et données traitées avec les anomalies dipolaires supprimées. De haut en bas : données acquises avec un magnétomètre à vapeur de césium (Geoscan Research FM256), données acquises avec un magnétomètre à vapeur de césium (Bartington Grad601-2), données acquises avec un magnétomètre à vapeur de césium (Geoscan Research FM256) et données acquises avec un magnétomètre à vapeur de césium (Bartington Grad601-2). Les différentes mesures ont été réalisées par Stephen Leach (Historic England) et Jörg Linford (Archaeological Prospection Services of Southampton Ltd) en 2012 (Gaffney et al. 2012). Les données ont été traitées par Jörg Linford (Archaeological Prospection Services of Southampton Ltd) en 2012 (Gaffney et al. 2012). Les données ont été traitées par Jörg Linford (Archaeological Prospection Services of Southampton Ltd) en 2012 (Gaffney et al. 2012). Les données ont été traitées par Jörg Linford (Archaeological Prospection Services of Southampton Ltd) en 2012 (Gaffney et al. 2012).



Figure 29 : Grilles magnétiques différentes (en colonne horizontale) des mesures effectuées sur le tumulus de Rillaton (Cornwall, Royaume-Uni). De gauche à droite : données brutes, données traitées, et données traitées avec les anomalies dipolaires supprimées. De haut en bas : données acquises avec un magnétomètre à vapeur de césium (Geoscan Research FM256), données acquises avec un magnétomètre à vapeur de césium (Bartington Grad601-2), données acquises avec un magnétomètre à vapeur de césium (Geoscan Research FM256) et données acquises avec un magnétomètre à vapeur de césium (Bartington Grad601-2). Les différentes mesures ont été réalisées par Stephen Leach (Historic England) et Jörg Linford (Archaeological Prospection Services of Southampton Ltd) en 2012 (Gaffney et al. 2012). Les données ont été traitées par Jörg Linford (Archaeological Prospection Services of Southampton Ltd) en 2012 (Gaffney et al. 2012). Les données ont été traitées par Jörg Linford (Archaeological Prospection Services of Southampton Ltd) en 2012 (Gaffney et al. 2012). Les données ont été traitées par Jörg Linford (Archaeological Prospection Services of Southampton Ltd) en 2012 (Gaffney et al. 2012).

Figure 30 : Grilles magnétiques différentes (en colonne horizontale) des mesures effectuées sur le tumulus de Rillaton (Cornwall, Royaume-Uni). De gauche à droite : données brutes, données traitées, et données traitées avec les anomalies dipolaires supprimées. De haut en bas : données acquises avec un magnétomètre à vapeur de césium (Geoscan Research FM256), données acquises avec un magnétomètre à vapeur de césium (Bartington Grad601-2), données acquises avec un magnétomètre à vapeur de césium (Geoscan Research FM256) et données acquises avec un magnétomètre à vapeur de césium (Bartington Grad601-2). Les différentes mesures ont été réalisées par Stephen Leach (Historic England) et Jörg Linford (Archaeological Prospection Services of Southampton Ltd) en 2012 (Gaffney et al. 2012). Les données ont été traitées par Jörg Linford (Archaeological Prospection Services of Southampton Ltd) en 2012 (Gaffney et al. 2012). Les données ont été traitées par Jörg Linford (Archaeological Prospection Services of Southampton Ltd) en 2012 (Gaffney et al. 2012). Les données ont été traitées par Jörg Linford (Archaeological Prospection Services of Southampton Ltd) en 2012 (Gaffney et al. 2012).

Figure 31 : Grilles magnétiques différentes (en colonne horizontale) des mesures effectuées sur le tumulus de Rillaton (Cornwall, Royaume-Uni). De gauche à droite : données brutes, données traitées, et données traitées avec les anomalies dipolaires supprimées. De haut en bas : données acquises avec un magnétomètre à vapeur de césium (Geoscan Research FM256), données acquises avec un magnétomètre à vapeur de césium (Bartington Grad601-2), données acquises avec un magnétomètre à vapeur de césium (Geoscan Research FM256) et données acquises avec un magnétomètre à vapeur de césium (Bartington Grad601-2). Les différentes mesures ont été réalisées par Stephen Leach (Historic England) et Jörg Linford (Archaeological Prospection Services of Southampton Ltd) en 2012 (Gaffney et al. 2012). Les données ont été traitées par Jörg Linford (Archaeological Prospection Services of Southampton Ltd) en 2012 (Gaffney et al. 2012). Les données ont été

FERAUDO S., BOURDIER C., AUDOLY N., DELLUC M., JAUBERT J. 2020a - Cuzoul Gresilhon (Lentillac-du-Causse, Lot) : Updated inventories and new results into Noaillian mid- art. *Journal of Archaeological Science Reports*, 31.

FERAUDO S., BOURDIER C., JAUBERT J., 2020b - Une galerie d'art gravé ! JAUBERT J., FERAUDO S., FOURMENT N. (dirs.), Grotte de Cuzoul (Lot) : 30 000 Bordeaux : Confluences, p. 143-158.

FERAUDO S., BOURDIER C., JAUBERT J., MORA R., OUTALUZ B., MUTH X., PUJOL C. 2021 - Lent parietal. Rapport de triennale 2018-2019-2020. In : *Bilan scientifique de la région Nouvelle-Aquitaine. Bilan quinquennal 2016-2020. Prospection sous-marine et subaquatique. Rapport de triennale 2018-2020*. Rapport 2020, Site Nouvelle-Aquitaine, Mai 2021, p. 161-177 (inédit).

FOURMENT N., BARRAUD D., KAZMIERCZAK M., RIZZI A. 2012 - La grotte de Cuzoul de Vers (Lentillac-du-Causse, Lot) : un site majeur du Gravettien. In : *Le Paléolithique supérieur final du Sud-Ouest : nouvelles découvertes, nouvelles données. Actes du C. CUTTOLI 1 (dir.), L'art préhistorique dans le monde, Actes du Congrès IFRAO, Tarascon-sur-Ariège, septembre 2010*). Symposium « Art préhistorique en Europe ». *Bulletin de la Société Préhistorique Ariège-Pyrénées*, p. 83-94. (t2). p. 263-264.

FRITZ C., 1999 - *La gravure dans l'art moderne paléolithique, les grottes à la Belle Époque*. Thèse de doctorat en préhistoire. Paris : UMR Editions de la Maison des sciences de l'homme, 277 p.

GARATE D., RIOS-GARAIZAR J., RIVERO O., UGARTE ELARRITA F. 2016 - Three new decorated caves at Aitzbitarte (Basque Country). *PALMA*, 15, p. 1-7.

GOUTAS N. 2020 - Une pointe en tore de remo à bizot en de l'entaba In : JAUBERT J., FERAUDO S., FOURMENT N. (dirs.), Grotte de Cuzoul : 30 000. Bordeaux : Confluences, p. 12.

HENRY-GAMBIER D., COURTAUD P., DUDAY H., OUTALUZ B., VILLOTTE S., DELLUCHE M.-F., MORANGE M.-H., AUDOLY N., DELLUC M., FOURMENT N., JAUBERT J., LAFARGE A., MAUREILLE B. 2020 - Cuzoul de Vers (Lot, France) : an example of comprehensive original *tour de force*. In : JAUBERT J., BOURDIER C., FOURMENT N. (dirs.), *Grotte de Cuzoul : 30 000*. Bordeaux : Confluences, p. 169-182.

JAUBERT J., GENTY C., VALLADAS H., CAMUS H., COURTAUD P., FERRIER C., FOURMENT N., GAMBIER D., GUENDON J.-L., LAFARGE A., LEANDRI F., LOSTANLEN D., DELLUC M., GUENDON J.-L., KATHERINE P., LAFARGE A., LANGLAIS M., LESCOLI L., MARAUD F., O'MAHEILL M., PAILLET J.-B., PIERRE M., PUJOL C., SAINT-MARTIN J.-P., SAINT-MARTIN S., TOSELLO G. 2016 - Cuzoul de Vers (Lot, France) : a Gravettian settlement on the Middle Ossature of the Causse (France). *Quaternary International*, 412, Part A, p. 5-24. DOI : 10.1016/j.quaint.2016.01.052

JAUBERT J., FOURMENT N., FERAUDO S. 2020 - La Branche Aval. In : JAUBERT J., BOURDIER C., FOURMENT N. (dirs.), Grotte de Cuzoul : 30 000. Bordeaux : Confluences, p. 30-34.

JOUTEAU A., FERAUDO S., BOURDIER C., CAMUS H., FERRIER C., SANTOS F., JAUBERT J. 2019 - Choosing rock art locations: zoological parameters and social behaviours. The example of Cuzoul cave (Le Bosson-de-Calviac, Dordogne, France). *Quaternary International*, 505, p. 81-96.

KACKI S., TRONKAJS E., SCHOTSMANS E.M.J., COURTAUD P., DORE J., DUDAY H., GUYOMARC'H P., MUNA S., ORNALDUS V.S., VILLOTTE S. 2020 - Occlusal surface dynamics in the upper molariform of the decorated Grotte du Cuzoul, France. *Proceedings of the National Academy of Sciences*, 117, (6), p. 2955-2959.

KERVAZO B., FERAUDO N., WATTEZ D., GOMARD E., FERRIER C., PERROUX A.-S., AUDOLY N., DELMARCEL J.-L., MORETTE J. 2016 - Parois et art pariétal : approche taphonomique. L'exemple de la grotte de Cuzoul-Rodat (Arcy-sur-Cure). *Paléo*, 27, p. 47-61.

KLARIC L., PLISSON H. 2020 - Une tête de bovidé. In : JAUBERT J., FERAUDO N., FOURMENT N. (dirs.), Grotte de Cuzoul : 30 000. Bordeaux : Confluences, p. 93.

LAMING-EMPERAIRE A. 1962 - *La signification de l'art rupestre paléolithique*. Paris : Picard, 424 p.

LERGI-GOURHAN A. 1964 - *La grotte de la pente. Volume I : Technique et langage*. Paris : Klin-Picksk, 326 p.

LERGI-GOURHAN A. 1965a - *Préhistoire de l'art occidental*. Paris : Mazenod, 482 p.

LERGI-GOURHAN A. 1965b - *La grotte de la pente. Volume 2 : La mémoire et les colliers*. Paris : Klin-Picksk, 285 p.

LOBALUNDAR M. 1973 - La grotte d'Isturitz à Saint-Estelle à Espagnac (Lot). *CNRS Mémoire*, Université de Bordeaux I, 1973, 1, p. 3-62 / 223-325. DOI : 10.3406/mem.1973.1451

MAUSS M. 2013 - Les techniques du corps (article publié dans *Journal de Psychologie*, XXXII, n° 3-4, 15 mars - 15 avril 1936). Communication présentée à la Société de Psychologie le 17 mai 1934). In : Sociologie et anthropologie. Paris : Presses Universitaires de France, Quadrige, p. 363-386.

PELEGRIN J., KARLIN C., BODU P. 1988 - « Chaînes opératoires » : un outil pour le préhistorien. In : *Technologie Préhistorique*. Notes et monographies techniques n° 25. Paris : CNRS Editions, p. 55-62.

PLAISANT P. 2005 - *Les grottes ornées de Cantabrie, Pont-de-Gaume, Bernifal, et Rouffignac. Contexte archéologique, thèmes et style des représentations*. Thèse : Université de Bordeaux 1, thèse de doctorat, 413 p.

PLISSON H., DELLUC B., DELLUC M. 2016 - Les cétacés de la Préhistoire. In : DELLUC B., DELLUC M., FOURMENT N. (dirs.), Grotte de Cuzoul : 30 000. Bordeaux : Confluences, p. 41.

PLISSON H. 2007 - La fonction des outils de silex dans les grottes ornées paléolithiques. In : ÉVIN J. (dir.), 26e Congrès préhistorique de France : Congrès du Centenaire », Avignon. Société préhistorique française, p. 125-132.

RIVERO O. 2015 - *Art mobilier des chasseurs magdaléniens à la façade atlantique*. Liège: Presses universitaires de Liège, 170 p.

RIVERO O., RUIZ-LOPEZ J.Y., INTXAURBE I., SAURAS M., GARATE D. 2019 - In the mists of 3D capture: A new method to approach the photogrammetric recording of Upper Palaeolithic rock art (Altxerri B cave, Basque Country, Spain). *Digital Applications in Archaeology and Cultural Heritage*, 15, p. e00108. DOI : 10.1016/j.daach.2019.e00108

ROUSSOT-LARROQUE J. 2020 - Plation and Gauloise: Analysing Artistic Skills in Paleolithic Art. *Journal of Archaeological Method and Theory*, 27, 3, p. 561-584.

ROUSSÉ É. 1857 - La grotte de la Pauline (Dordogne). *Bulletin et Mémoires de la Société d'Anthropologie de Paris*, II, 1, p. 502-525.

SAUTUOLA M.S. de 1880 - *Breves apuntes sobre algunos objetos prehistóricos de la provincia de Santander*, Santander, Telesforo Martínez, 27 p.

NOTES

1. Conduites à Risno. Bordeaux, CNRS, Minoédie de la Culture, EPHC, UMR 5805, F-33615 Pessac, France

TABLE DES ILLUSTRATIONS

Titre **Figure 1. Localisation (A) et topographie (B) simplifiée de la grotte de Cuzoul de Vers (Lentillac-du-Causse, Lot). Les différentes occurrences sont indiquées par des flèches (Levée : 1. Lagarde, 2. Bosson-de-Calviac, 3. Cuzoul de Vers, 4. Cuzoul de Gramat, 5. Roc North, 6. Dellac, 7. Mouseuilles, Spéléologie du Périgueux / Fond : 8. Cuzoul de Gramat, 9. Cuzoul de Vers, 10. Roc North, 11. Dellac/PCR Cuzoul/MC) (Levées (A) and simplified topography (B) of the cave of Cuzoul de Vers (Lentillac-du-Causse, Lot). The different occurrences are indicated by arrows (Levée : 1. Lagarde, 2. Bosson-de-Calviac, 3. Cuzoul de Gramat, 4. Cuzoul de Vers, 5. Roc North, 6. Dellac, 7. Mouseuilles, Spéléologie du Périgueux / Fond : 8. Cuzoul de Gramat, 9. Cuzoul de Vers, 10. Roc North, 11. Dellac/PCR Cuzoul/MC).**

URL : https://journals.openedition.org/cassiopee/images?10576.png
1 Ko

Fichier image/png, 629k

Titre **Figure 2. Cuzoul, Bosson-de-Calviac. Vue générale de la grotte avec la localisation des différentes occurrences (Cuzoul de Vers, Cuzoul de Gramat, Roc North, Dellac, Mouseuilles, Spéléologie du Périgueux) (Cuzoul, Bosson-de-Calviac. General view of the cave with the location of the different occurrences (Cuzoul de Vers, Cuzoul de Gramat, Roc North, Dellac, Mouseuilles, Spéléologie du Périgueux).**

URL : https://journals.openedition.org/cassiopee/images?10576.png
1 Ko

Fichier image/png, 529k

Titre **Figure 3. Cuzoul, Panneau du Rétiscaph, croquis des entités graphiques (d'après phg. F. Mora/PCR Cuzoul/MC, relevé DAO F. Feraudo/PCR Cuzoul/MC). Les différentes couches sont correspondant aux grottes stéréoscopiques pour une meilleure lecture (Cuzoul, Rétiscaph panel, sketch of the graphic entities (after phg. F. Mora/PCR Cuzoul/MC, CAD drawing F. Feraudo/PCR Cuzoul/MC). The three layers corresponding to the stereoscopic caves for a better reading of the photogrammetric models.**

URL : http://journals.openedition.org/cassiopee/images?10576.png
1 Ko

Fichier image/png, 692k

Titre **Tableau 1. Tableau de décompte des entités graphiques du Panneau du Rétiscaph, Cuzoul (counting table of the graphic entities of the Rétiscaph Panel, Cuzoul).**

URL : http://journals.openedition.org/cassiopee/images?10576.png
4 Ko

Fichier image/png, 61k

Titre **Figure 4. Grotte du Pigeonnier, panneaux supérieurs/nord, relevé photogrammétrique (phg. F. Mora/PCR Cuzoul/MC). Le panneau est dit «salmonidé» car il fut interprété comme tel par Jean Plassard (1965). Il s'étale sur environ 2 m de long et d'un pointe, sur le flanc droit et la partie sud-ouest de la paroi, sur le flanc gauche. Il est composé de 4 figures (F1, F2, F3 et F4 d'après Plassard, 2005) et de 3 fissures (A, B et C). Les figures F1, F2 et F3 sont gravées sur un fond de traits et de points. Les figures F2 et F3 sont superposées. Les figures F1 et F4 sont gravées sur un fond de traits. Les figures F1 et F2 sont gravées sur un fond de traits et de points. Les figures F3 et F4 sont gravées sur un fond de traits (Grotte du Pigeonnier, upper/north panels, photogrammetric survey (phg. F. Mora/PCR Cuzoul/MC). The panel is called «salmonid» because it was interpreted as such by Jean Plassard (1965). It is about 2 m long and 1 point wide, on the right side and the south-west part of the wall, on the left side. It is composed of 4 figures (F1, F2, F3 and F4 according to Plassard, 2005) and 3 fissures (A, B and C). The figures F1, F2 and F3 are engraved on a background of lines and dots. The figures F2 and F3 are superimposed. The figures F1 and F4 are engraved on a background of lines. The figures F1 and F2 are engraved on a background of lines and dots. The figures F3 and F4 are engraved on a background of lines (A. Feraudo/PCR Cuzoul/MC).**

URL : http://journals.openedition.org/cassiopee/images?10576.png
1 Ko

Fichier image/png, 1,2M

Titre **Figure 5. La grotteuse ou la grotteuse (replique) par ses propres moyens. Ici, elle utilise un bloc de calcaire pour frotter sur l'outil en cuir ou os. Ils étaient/ Jacques d'Ahnaux (n. r.), 15 ans/ce 50e/ 1 et l'angle de Cheret 18 / et complète entre 60 et 70 cm de hauteur. Ils ont été réalisés à l'aide d'un petit silex taillé, sur le flanc/ce 5 (275), et l'aide de laquelle on tient la pierre. Ils ont été réalisés à l'aide d'un petit silex taillé (F1, F2, F3, F4, F5 et F7 à Perugini, J-F), F4 E. Bruchard,/Pigeonnier (Cuzoul de Vers, Lot). Les différentes occurrences sont indiquées par des flèches (Levée : 1. Lagarde, 2. Bosson-de-Calviac, 3. Cuzoul de Vers, 4. Cuzoul de Gramat, 5. Roc North, 6. Dellac, 7. Mouseuilles, Spéléologie du Périgueux / Fond : 8. Cuzoul de Gramat, 9. Cuzoul de Vers, 10. Roc North, 11. Dellac/PCR Cuzoul/MC). The different occurrences are indicated by arrows (Levée : 1. Lagarde, 2. Bosson-de-Calviac, 3. Cuzoul de Vers, 4. Cuzoul de Gramat, 5. Roc North, 6. Dellac, 7. Mouseuilles, Spéléologie du Périgueux / Fond : 8. Cuzoul de Gramat, 9. Cuzoul de Vers, 10. Roc North, 11. Dellac/PCR Cuzoul/MC).**

URL : http://journals.openedition.org/cassiopee/images?10576.png
1 Ko

Fichier image/png, 1,2M

Titre **Figure 6. Cuzoul, Panneau du Rétiscaph, croquis des entités graphiques (d'après phg. F. Mora/PCR Cuzoul/MC, relevé DAO F. Feraudo/PCR Cuzoul/MC). Les différentes couches sont correspondant aux grottes stéréoscopiques pour une meilleure lecture (Cuzoul, Rétiscaph panel, sketch of the graphic entities (after phg. F. Mora/PCR Cuzoul/MC, CAD drawing F. Feraudo/PCR Cuzoul/MC). The three layers corresponding to the stereoscopic caves for a better reading of the photogrammetric models.**

URL : http://journals.openedition.org/cassiopee/images?10576.png
1 Ko

Fichier image/png, 895k

Titre **Tableau 2. Modalités exécutées lors des tests expérimentaux (P = panneau ; M = modalité). Celles-ci ont été réalisées aux quatre saisons, incendiaire + panneaux + dans la grotte de Cuzoul. Les différentes modalités sont indiquées par des traits / instrument utilisé, la main, l'exécutant et le support. Les différentes modalités sont indiquées par des traits (P = panneau ; M = modalité). These were carried out on four seasons, in the cave of Cuzoul. The different modalities are indicated by dashes / instrument used, the hand, the performer and the support.**

URL : http://journals.openedition.org/cassiopee/images?10576.png
1 Ko

Fichier image/png, 198k

Titre **Figure 8. Microphotographies de la surface du bloc calcaire utilisé pour le test expérimental n°1 (P1M1) (Cuzoul de Vers, Lot). Microphotographies (OPM1 à OPM3) de la surface expérimentale (1/4x). Une importante parodie de surface a pu être observée sur l'ensemble de la surface du bloc. Elle est due à une usure naturelle (Cuzoul de Vers, Lot). Microphotographies (OPM1 to OPM3) of the experimental surface (1/4x). A significant surface parodie could be observed on the whole surface of the block. It is due to natural wear (Cuzoul de Vers, Lot).**

URL : http://journals.openedition.org/cassiopee/images?10576.png
1 Ko

Fichier image/png, 510k

Titre **Figure 9. A. Coins graphiques utilisés pour les retouche type-logiques des entités graphiques (B1). Trois perceptions différentes/ Cuzoul de Vers, Lot). Les différentes occurrences sont indiquées par des flèches (Levée : 1. Lagarde, 2. Bosson-de-Calviac, 3. Cuzoul de Vers, 4. Cuzoul de Gramat, 5. Roc North, 6. Dellac, 7. Mouseuilles, Spéléologie du Périgueux / Fond : 8. Cuzoul de Gramat, 9. Cuzoul de Vers, 10. Roc North, 11. Dellac/PCR Cuzoul/MC). A. Graphic corners used for the typological retouches of the graphic entities (B1). Three different perceptions/ Cuzoul de Vers, Lot). The different occurrences are indicated by arrows (Levée : 1. Lagarde, 2. Bosson-de-Calviac, 3. Cuzoul de Vers, 4. Cuzoul de Gramat, 5. Roc North, 6. Dellac, 7. Mouseuilles, Spéléologie du Périgueux / Fond : 8. Cuzoul de Gramat, 9. Cuzoul de Vers, 10. Roc North, 11. Dellac/PCR Cuzoul/MC).**

URL : http://journals.openedition.org/cassiopee/images?10576.png
1 Ko

Fichier image/png, 1,2M

Titre **Figure 7. Cuzoul, Panneau du Rétiscaph, relevé technicolor de l'UG 353 G. Grand biseau tête droite. La relevé graphique de la face supérieure du panneau (intégrée sur le plan photo de la même surface (intégrée sur le plan photo de la même surface (Cuzoul, Rétiscaph panel, technicolor survey of the graphic unit 353 G. Big flaked bevel (straight). The upper surface of the panel (integrated on the photographic survey).**

URL : http://journals.openedition.org/cassiopee/images?10576.png
1 Ko

Fichier image/png, 709k

Titre **Figure 8. Cuzoul, Panneau du Rétiscaph, relevé technicolor de l'UG 353 G. Grand biseau tête droite. La relevé graphique de la face supérieure du panneau (intégrée sur le plan photo de la même surface (intégrée sur le plan photo de la même surface (Cuzoul, Rétiscaph panel, technicolor survey of the graphic unit 353 G. Big flaked bevel (straight). The upper surface of the panel (integrated on the photographic survey).**

URL : http://journals.openedition.org/cassiopee/images?10576.png
1 Ko

Fichier image/png, 476k

Titre **Figure 10. Cuzoul, Panneau du Rétiscaph, relevé technicolor de l'UG 353 G. Le signe crosseux vertical et scléreux de la position de gravure. Le relevé graphique à exactement/ Cuzoul de Vers, Lot). Les différentes occurrences sont indiquées par des flèches (Levée : 1. Lagarde, 2. Bosson-de-Calviac, 3. Cuzoul de Vers, 4. Cuzoul de Gramat, 5. Roc North, 6. Dellac, 7. Mouseuilles, Spéléologie du Périgueux / Fond : 8. Cuzoul de Gramat, 9. Cuzoul de Vers, 10. Roc North, 11. Dellac/PCR Cuzoul/MC). Cuzoul, Rétiscaph panel, technicolor survey of the graphic unit 353 G. Big flaked bevel (straight). The upper surface of the panel (integrated on the photographic survey).**

URL : http://journals.openedition.org/cassiopee/images?10576.png
1 Ko

Fichier image/png, 312k

Titre **Figure 11. Cuzoul, Panneau du Rétiscaph, relevé technicolor de l'UG 353 G. Le signe crosseux vertical et scléreux de la position de gravure. Le relevé graphique à exactement/ Cuzoul de Vers, Lot). Les différentes occurrences sont indiquées par des flèches (Levée : 1. Lagarde, 2. Bosson-de-Calviac, 3. Cuzoul de Vers, 4. Cuzoul de Gramat, 5. Roc North, 6. Dellac, 7. Mouseuilles, Spéléologie du Périgueux / Fond : 8. Cuzoul de Gramat, 9. Cuzoul de Vers, 10. Roc North, 11. Dellac/PCR Cuzoul/MC). Cuzoul, Rétiscaph panel, technicolor survey of the graphic unit 353 G. Big flaked bevel (straight). The upper surface of the panel (integrated on the photographic survey).**

URL : http://journals.openedition.org/cassiopee/images?10576.png
1 Ko

Fichier image/png, 312k

Titre **Figure 12. Cuzoul, Panneau du Rétiscaph, relevé technicolor de l'UG 353 G. Le signe crosseux vertical et scléreux de la position de gravure. Le relevé graphique à exactement/ Cuzoul de Vers, Lot). Les différentes occurrences sont indiquées par des flèches (Levée : 1. Lagarde, 2. Bosson-de-Calviac, 3. Cuzoul de Vers, 4. Cuzoul de Gramat, 5. Roc North, 6. Dellac, 7. Mouseuilles, Spéléologie du Périgueux / Fond : 8. Cuzoul de Gramat, 9. Cuzoul de Vers, 10. Roc North, 11. Dellac/PCR Cuzoul/MC). Cuzoul, Rétiscaph panel, technicolor survey of the graphic unit 353 G. Big flaked bevel (straight). The upper surface of the panel (integrated on the photographic survey).**

URL : http://journals.openedition.org/cassiopee/images?10576.png
1 Ko

Fichier image/png, 312k

Titre **Figure 13. Cuzoul, Panneau du Rétiscaph, relevé technicolor de l'UG 353 G. Le signe crosseux vertical et scléreux de la position de gravure. Le relevé graphique à exactement/ Cuzoul de Vers, Lot). Les différentes occurrences sont indiquées par des flèches (Levée : 1. Lagarde, 2. Bosson-de-Calviac, 3. Cuzoul de Vers, 4. Cuzoul de Gramat, 5. Roc North, 6. Dellac, 7. Mouseuilles, Spéléologie du Périgueux / Fond : 8. Cuzoul de Gramat, 9. Cuzoul de Vers, 10. Roc North, 11. Dellac/PCR Cuzoul/MC). Cuzoul, Rétiscaph panel, technicolor survey of the graphic unit 353 G. Big flaked bevel (straight). The upper surface of the panel (integrated on the photographic survey).**

URL : http://journals.openedition.org/cassiopee/images?10576.png
1 Ko

Fichier image/png, 312k

Titre **Figure 14. Superposition des photogrammétries avant et après processus de PI. Ne font en bas, l'image présente les différentes zones de gravure (Cuzoul de Vers, Lot). Les différentes occurrences sont indiquées par des flèches (Levée : 1. Lagarde, 2. Bosson-de-Calviac, 3. Cuzoul de Vers, 4. Cuzoul de Gramat, 5. Roc North, 6. Dellac, 7. Mouseuilles, Spéléologie du Périgueux / Fond : 8. Cuzoul de Gramat, 9. Cuzoul de Vers, 10. Roc North, 11. Dellac/PCR Cuzoul/MC). Superimposition of photogrammetries before and after PI processing. The image in the lower part shows the different engraving areas (Cuzoul de Vers, Lot). The different occurrences are indicated by arrows (Levée : 1. Lagarde, 2. Bosson-de-Calviac, 3. Cuzoul de Vers, 4. Cuzoul de Gramat, 5. Roc North, 6. Dellac, 7. Mouseuilles, Spéléologie du Périgueux / Fond : 8. Cuzoul de Gramat, 9. Cuzoul de Vers, 10. Roc North, 11. Dellac/PCR Cuzoul/MC).**

URL : http://journals.openedition.org/cassiopee/images?10576.png
1 Ko

Fichier image/png, 512k

Titre **Figure 15. Cuzoul, Panneau du Bosquentin, incultes et altérations de surface. Les différentes occurrences sont indiquées par des flèches (Levée : 1. Lagarde, 2. Bosson-de-Calviac, 3. Cuzoul de Vers, 4. Cuzoul de Gramat, 5. Roc North, 6. Dellac, 7. Mouseuilles, Spéléologie du Périgueux / Fond : 8. Cuzoul de Gramat, 9. Cuzoul de Vers, 10. Roc North, 11. Dellac/PCR Cuzoul/MC). Cuzoul, Bosquentin panel, incultes and surface alterations. The different occurrences are indicated by arrows (Levée : 1. Lagarde, 2. Bosson-de-Calviac, 3. Cuzoul de Vers, 4. Cuzoul de Gramat, 5. Roc North, 6. Dellac, 7. Mouseuilles, Spéléologie du Périgueux / Fond : 8. Cuzoul de Gramat, 9. Cuzoul de Vers, 10. Roc North, 11. Dellac/PCR Cuzoul/MC).**

URL : http://journals.openedition.org/cassiopee/images?10576.png
1 Ko

Fichier image/png, 709k

POUR CITER CET ARTICLE

Référence papier
Émilie Brochard, Valérie Feruglio, Camille Bourdier, Catherine Ferrier, Stéphane Konik, Pascal Mora, Jacques Jaubert, Nicolas Naudinot, Stéphane Konik, Pascal Mora, Jacques Jaubert, Nicolas Naudinot, « Nouvelle approche méthodologique de Panneau du Rétiscaph », *PALEO*, 32 / 2022, 126-146.

Référence électronique
Émilie Brochard, Valérie Feruglio, Camille Bourdier, Catherine Ferrier, Stéphane Konik, Pascal Mora, Jacques Jaubert, Nicolas Naudinot, « Nouvelle approche méthodologique de Panneau du Rétiscaph », *Cassiopée* [en ligne], 17 | 2022, mis en ligne le 27 juin 2022, consulté le 27 juin 2022. URL : http://journals.openedition.org/cassiopee/10576 ; DOI : https://doi.org/10.4000/cassiopee.7228

AUTEURS

Émilie Brochard
Univ. Bordeaux, CNRS, Minoédie de la Culture, PACEA, UMR 5199, F-33615 Pessac, France - emilie.brochard@u-bordeaux.fr

Valérie Feruglio
Univ. Bordeaux, CNRS, Minoédie de la Culture, PACEA, UMR 5199, F-33615 Pessac, France - valerie.feruglio@u-bordeaux.fr

Articles du même auteur
Les parois chauffées de la grotte Chauvet-Pont d'Arc (Ardèche, France) : caractérisation et chronologie [Texte intégral]
Heated walls of the cave Chauvet-Pont d'Arc (Ardèche, France): characterisation and chronology [Texte intégral]
Paru dans PALEO, 23 | 2012

Camille Bourdier
Univ. Toulouse Jean Jaurès, CNRS, Minoédie de la Culture, TRACES, UMR 5608, F-31058 Toulouse, France - camille.bourdier[at]univ-tlse2.fr

Articles du même auteur
Spécificités et parenté du dispositif parétal de l'abri Reverdit (Dordogne, Dordogne) [Texte intégral]
L'appui de l'étude des blocs ornés de la collection Delage
Specificity and analogy in Reverdit rock art: the contribution of the decorated blocks from the Delage collection
Paru dans PALEO, 17 | 2011

Histoires de traces et de chevaux : regard sur l'évolution de la tête pariétale de Cap-Blanc (Marsoulas, Dordogne) à travers l'exemple du panneau de Cheval-Tête-Intégrale
Tracks and horses' stories: a look at the evolution of the Cap-Blanc (Marsoulas, Dordogne) parietal head through the example of the Cheval-Tête-Intégrale panel
Paru dans PALEO, 21 | 2010

La frise sculptée de l'abri Reverdit (Dordogne) : première approche
Le Reverdit rock shelter (Dordogne) sculptured frieze: some first analytical approaches
Paru dans PALEO, 20 | 2008

Catherine Ferrier
Univ. Bordeaux, CNRS, Minoédie de la Culture, PACEA, UMR 5199, F-33615 Pessac, France - catherine.ferrier[at]u-bordeaux.fr

Articles du même auteur
Les parois chauffées de la grotte Chauvet-Pont d'Arc (Ardèche, France) : caractérisation et chronologie [Texte intégral]
Heated walls of the cave Chauvet-Pont d'Arc (Ardèche, France): characterisation and chronology [Texte intégral]
Paru dans PALEO, 23 | 2012

Découverte de la mandibule d'un jeune aurignacien dans un niveau gravettien du gisement de Cuzoul de Vers (Lentillac-du-Causse, Lot)
Discovery of the mandible of a young child in a Gravettian level of Cuzoul de Vers (Lentillac-du-Causse, Lot)
Paru dans PALEO, 23 | 2012

Stéphane Konik
Univ. Bordeaux, CNRS, Minoédie de la Culture, Univ. Bordeaux, PACEA, UMR 5199, F-33615 Pessac, France - stephane.konik@u-bordeaux.fr

Pascal Mora
Ambassadeur Production, Univ. Bordeaux Montaigne, CNRS, Minoédie de la Culture, Architecturales Bordeaux, UMR 6034, F-33607 Pessac, France - pascal.mora[at]u-bordeaux-montaigne.fr

Jacques Jaubert
Univ. Bordeaux, CNRS, Minoédie de la Culture, PACEA, UMR 5199, F-33615 Pessac, France - jacques.jaubert[at]u-bordeaux.fr

Articles du même auteur
Découverte de la mandibule d'un jeune aurignacien dans un niveau gravettien du gisement de Cuzoul de Vers (Lentillac-du-Causse, Lot)
Discovery of the mandible of a young child in a Gravettian level of Cuzoul de Vers (Lentillac-du-Causse, Lot)
Paru dans PALEO, 23 | 2012

Le Paléolithique supérieur ancien récent de Roc de Combe (Lalinde, Dordogne). Nouvelles données sur l'Aurignacien et le Gravettien
Roc de Combe (Lalinde, Dordogne): new data on the Aurignacian and Gravettian
Paru dans PALEO, 21 | 2009

Gravettien des Vachons et Gravettien à pointes de la Font-Robert : nouvelles données sur le Gravettien ancien du Centre-Ouest de la France
Gravettian of Les Vachons and Font-Robert points: new data on the Early Gravettian in the Centre-West of France
Paru dans PALEO, 21 | 2009

Gravettien ou Solutréen ? Nouvelles données sur le Gravettien ancien à pointes à cran de la grotte du Facteur (Arcy-sur-Cure, Yonne)
Gravettian or Solutrean? New data on the Early Gravettian with backed points from the Facteur cave (Arcy-sur-Cure, Yonne)
Paru dans PALEO, 21 | 2009

Nouvelles données sur le Gravettien ancien à pointes à cran de la grotte du Facteur (Arcy-sur-Cure, Yonne)
New data on the Early Gravettian with backed points from the Facteur cave (Arcy-sur-Cure, Yonne)
Paru dans PALEO, 21 | 2009

L'art « parietal gravettien en France : éléments pour un bilan chronologique [Texte intégral]
Gravettian rock "art" in France: data for a chronological up-dating
Paru dans PALEO, 21 | 2009

DROITS D'AUTEUR

Le texte seul utilisable sous licence CC BY-NC-ND 4.0. **Les autres éléments (illustrations, fichiers annexes importés) sont « Tous droits réservés », sauf mention contraire.**

Ce site utilise des cookies et vous donne le contrôle sur ceux que vous souhaitez activer

✓ Tout accepter
✗ Tout refuser
Personnaliser
Politique de confidentialité

ISSN électronique 2101-0420
Site édité par OpenEdition et Presses universitaires de Bordeaux
Plan du site · Contacts · Nombres digitaux et édition · Flux de syndication
Politique de confidentialité · Gestion des cookies · Signaler un problème
Nous utilisons à OpenEdition · Édité avec Lodel · Accès réservé